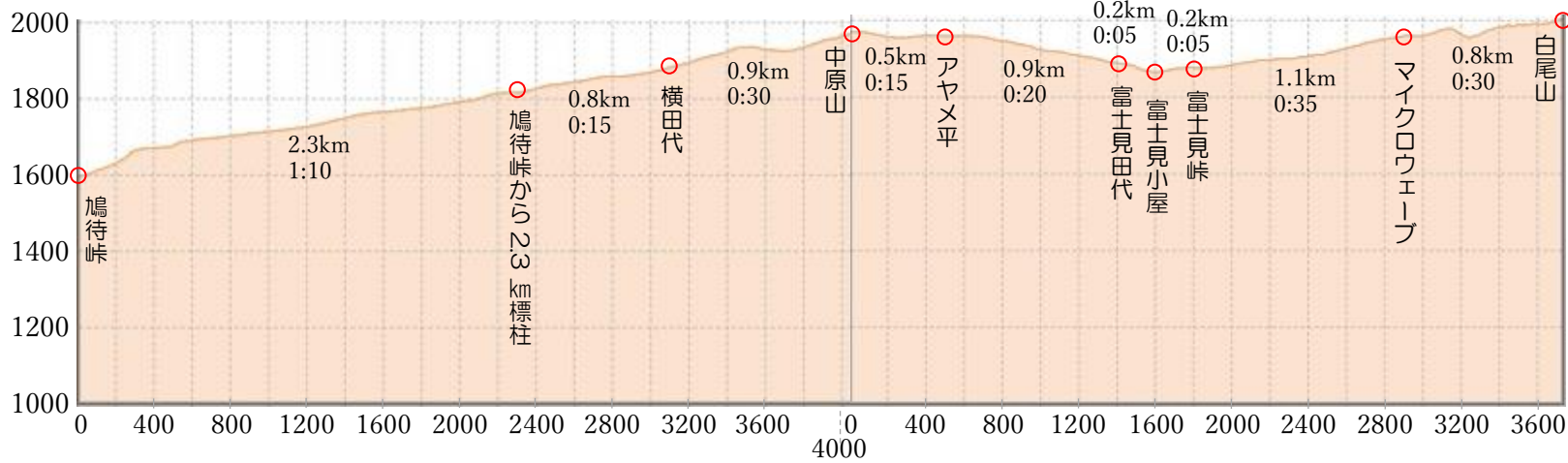


断面図と距離；鳩待峠・横田代・中原山・アヤマ平・富士見峠・白尾山

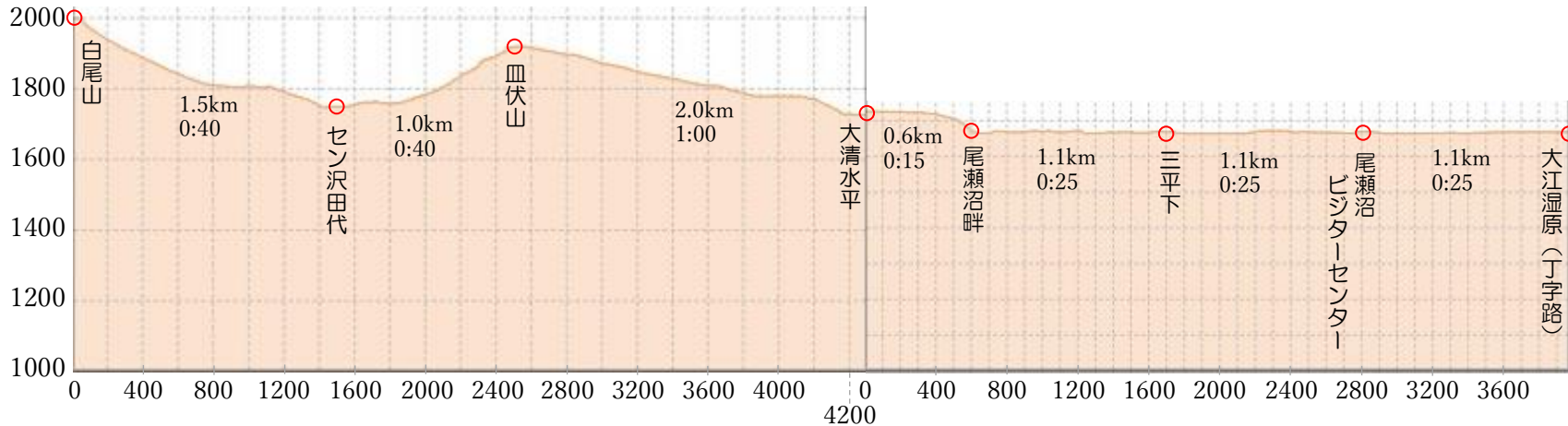


鳩待峠から
白尾山まで
7.7km

大きい段差はなく、歩き易いコース。

註：○から○間の数字は、上段は水平距離（傾斜によって距離は長くなる）、下段は所要時間です。
所要時間は傾斜の具合や自分の歩く速度等を考えて、標準より1.2～1.5倍にしております。

断面図と距離；白尾山・セン沢田代・皿伏山・大清水平・尾瀬沼・三平下・長蔵小屋・大江湿原

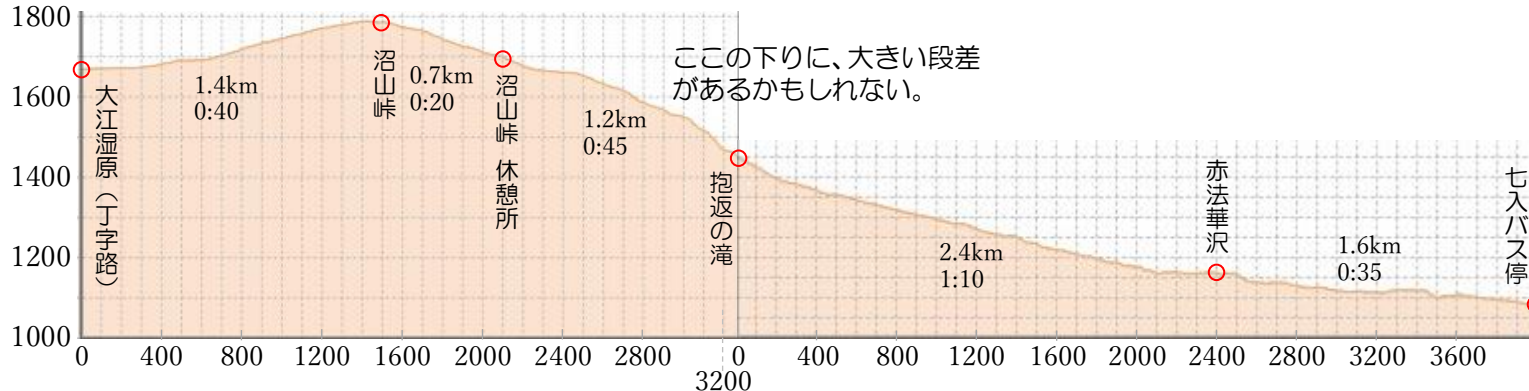


白尾山から
尾瀬沼畔小屋まで
7.3km

鳩待峠から
尾瀬沼ビジターセンターまでの
一日の行程は **15.0km**

尾瀬沼畔小屋で宿泊
長蔵小屋または尾瀬沼ヒュッテ

断面図と距離；大江湿原・沼山峠・バス停・抱返の滝・赤法華沢・七入



ここの下りに、大きい段差があるかもしれない。

尾瀬沼畔宿泊の山小屋から
沼山峠休憩所まで 3.2km

沼山峠休憩所から
七入まで 5.2km

尾瀬沼畔から七入まで 8.4km

七入から桧枝岐村前川橋まで 5.2km
ちょうど良いバスはなく、タクシーもないので自動車道路を約1時間半歩く。

一日の行程は **13.6km**